大刀洗町
洪水ハザードマップ
TACHIARAI TOWN FLOOD HAZARD MAP

凡　例

- 指定避難所
- 福祉避難所
- 消防署・消防分団格納庫
- 水位観測所
- 水防倉庫
- 河川カメラ
- 早期の立ち退き避難が必要な区域

浸水深の目安

表記	浸水深	浸水の程度
	5m～10m未満	3階を超えて浸水する程度
	3m～5m未満	2階部分まで浸水する程度
	0.5m～3m未満	1階部分まで浸水する程度
	0.5m未満	大人の膝まで浸かる程度（床上浸水）

※早期の立ち退き避難が必要な区域について

この区域は、堤防が決壊した際に家屋を倒壊させるような激しい流れの発生や、浸水深が5m以上となるおそれがある区域です。災害時は、安全な場所へ速やかに避難してください。

その他の地区についても、建物の最上階が浸水するおそれのある場合や危険と感じたときは速やかに避難し、避難所への移動が危険な場合は、安全な建物に避難しましょう。

洪水発生のメカニズム

❶大雨などの発生



❷川の水位上昇

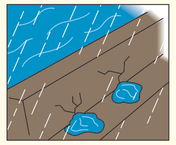

❸堤防の決壊



❹洪水発生

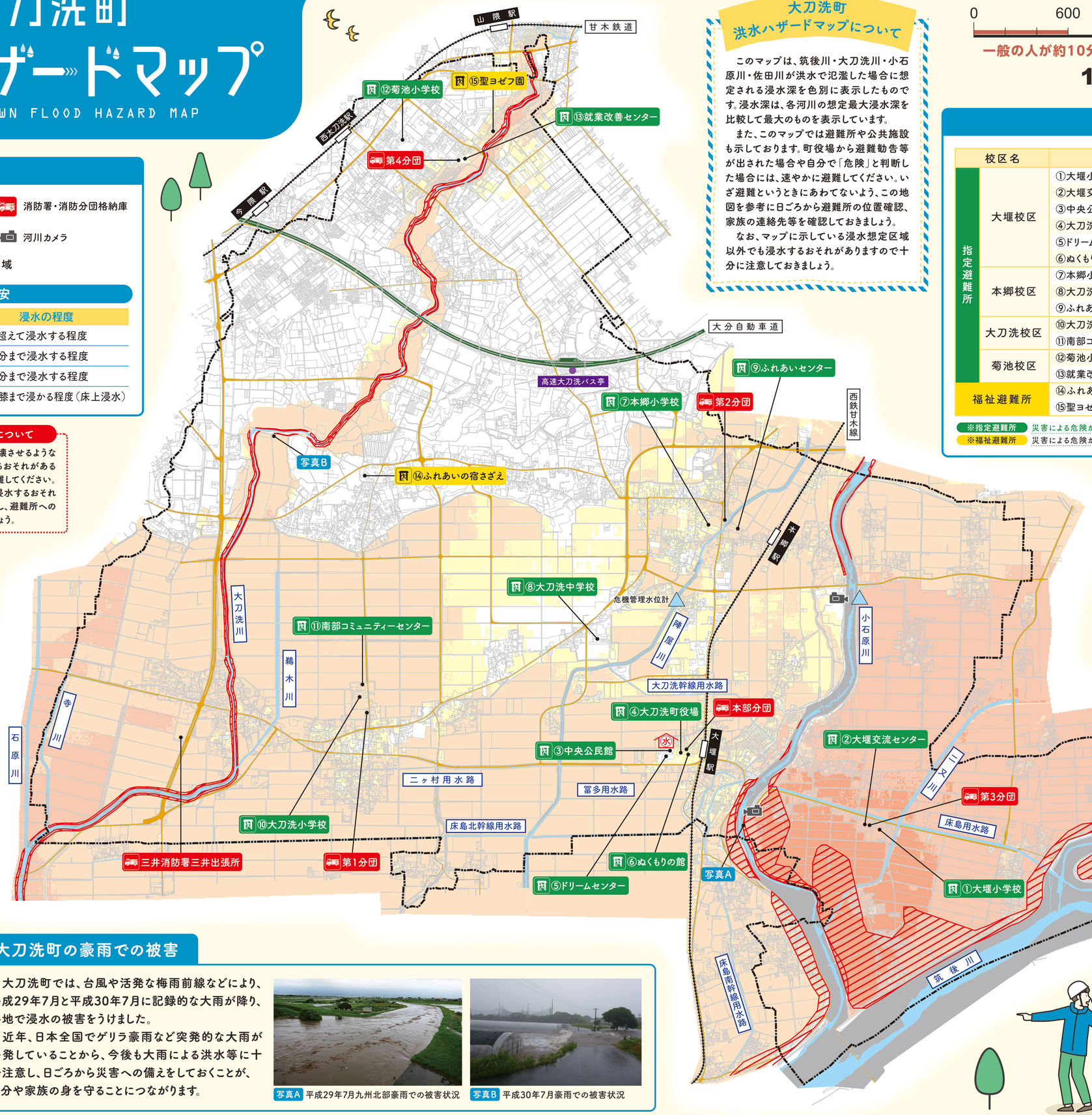

大刀洗町 洪水ハザードマップについて

このマップは、筑後川・大刀洗川・小石原川・佐田川が洪水で氾濫した場合に想定される浸水深を色別に表示したものです。浸水深は、各河川の想定最大浸水深を比較して最大のものを表示しています。

また、このマップでは避難所や公共施設も示しております。町役場から避難勧告等が出された場合や自分で「危険」と判断した場合には、速やかに避難してください。いざ避難というときにあわてないよう、この地図を参考に日ごろから避難所の位置確認、家族の連絡先等を確認しておきましょう。

なお、マップに示している浸水想定区域以外でも浸水するおそれがありますので十分に注意しておきましょう。

0　600　1,000　2,000m

一般の人が約10分で歩ける距離の目安（600m）

1:18,000

N　W　E　S

避難所の一覧

校区名		避難所名	所在地	収容人数	電話番号
指定避難所	大堰校区	①大堰小学校	守部465	300	0942-77-0170
		②大堰交流センター	守部504－1	150	0942-23-2014
		③中央公民館	冨多819	200	0942-77-2670
		④大刀洗町役場	冨多819	200	0942-77-0101
		⑤ドリームセンター	冨多819	500	0942-27-7059
		⑥ぬくもりの館	冨多819	100	0942-77-4877
	本郷校区	⑦本郷小学校	本郷4669－1	350	0942-77-0036
		⑧大刀洗中学校	本郷515	600	0942-77-0075
		⑨ふれあいセンター	本郷2848	150	0942-23-2211
	大刀洗校区	⑩大刀洗小学校	上高橋755－1	400	0942-77-0203
		⑪南部コミュニティーセンター	上高橋734－1	150	0942-23-2215
	菊池校区	⑫菊池小学校	山隈1344－3	400	0942-77-1544
		⑬就業改善センター	山隈1711－3	150	0942-77-3891
福祉避難所		⑭ふれあいの宿さざえ	高樋1245－1	3	0942-77-0877
		⑮聖ヨゼフ園	山隈374－1	2	0942-77-1393

※指定避難所　災害による危険がある方が、災害の危険が無くなるまで避難をする施設です。
※福祉避難所　災害による危険がある方で、指定避難所での生活が困難な方が避難をする施設です。

緊急連絡先

役場	大刀洗町役場	0942-77-0101
	菊池連絡所	0942-77-0239
警察署	小郡警察署	0942-73-0110
消防署	三井消防署	0942-72-5101
	三井消防署 三井出張所	0942-77-1000

大刀洗町の豪雨での被害

大刀洗町では、台風や活発な梅雨前線などにより、平成29年7月と平成30年7月に記録的な大雨が降り、各地で浸水の被害をうけました。

近年、日本全国でゲリラ豪雨など突発的な大雨が多発していることから、今後も大雨による洪水等に十分注意し、日ごろから災害への備えをしておくことが、自分や家族の身を守ることにつながります。

写真A　平成29年7月九州北部豪雨での被害状況

写真B　平成30年7月豪雨での被害状況