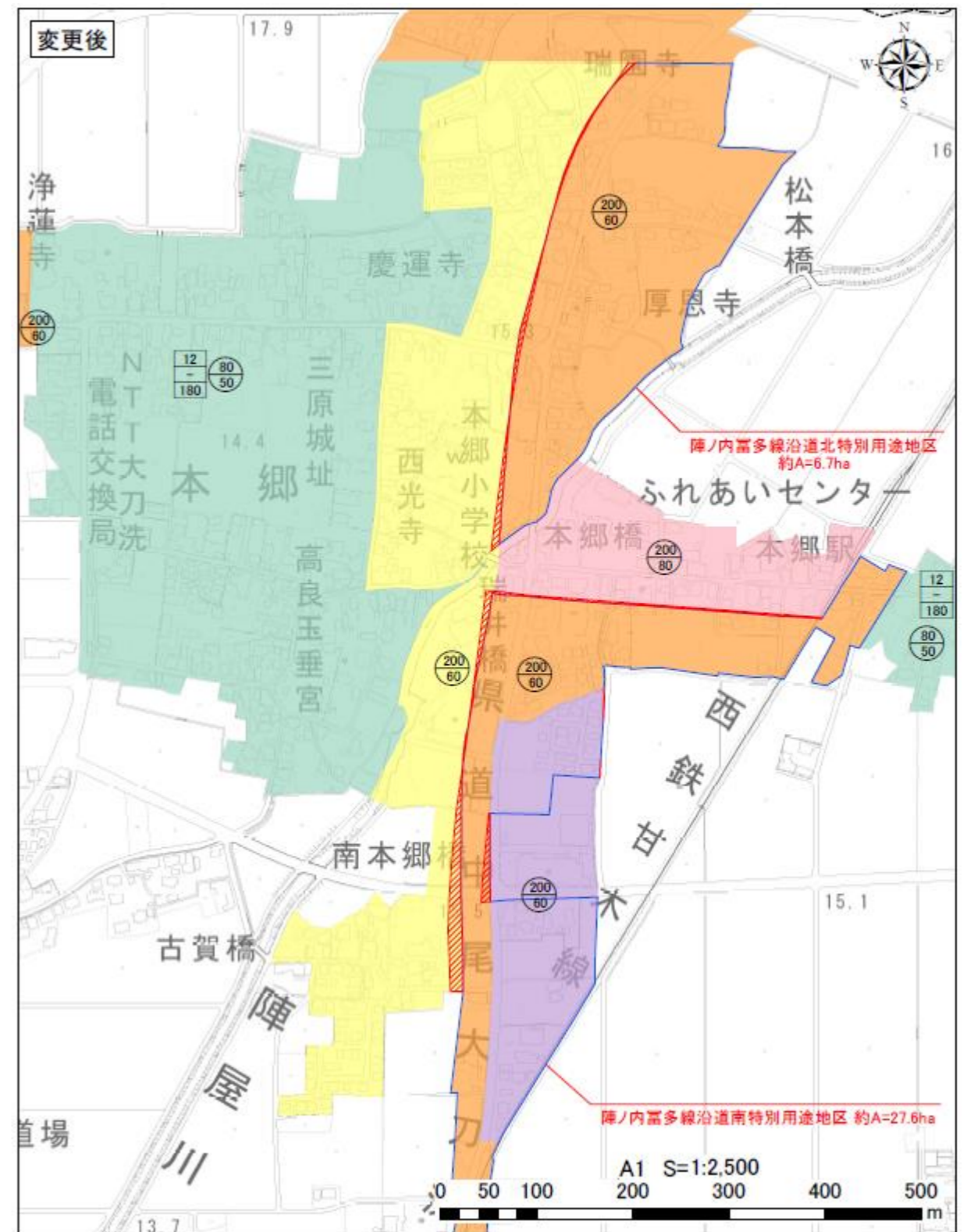
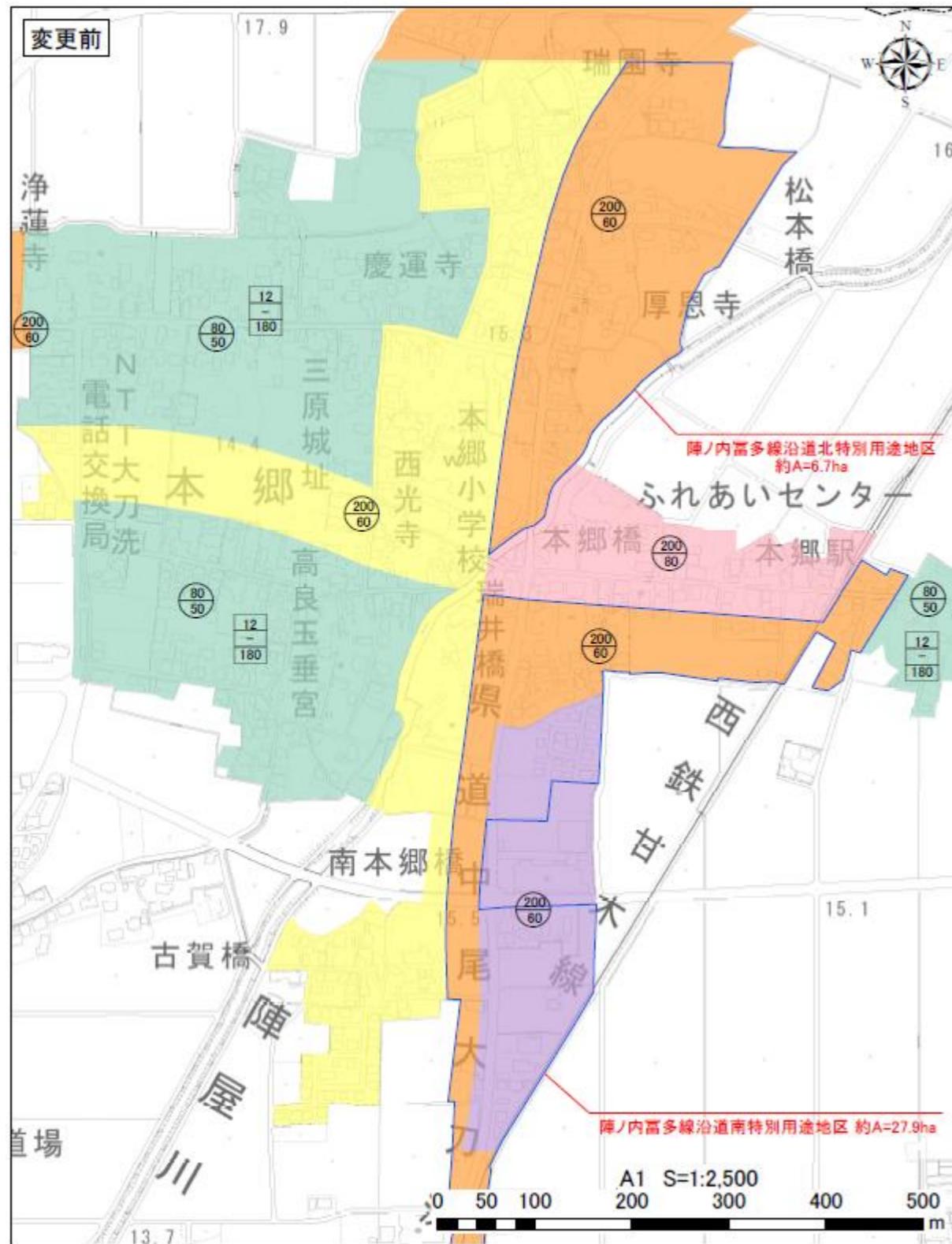
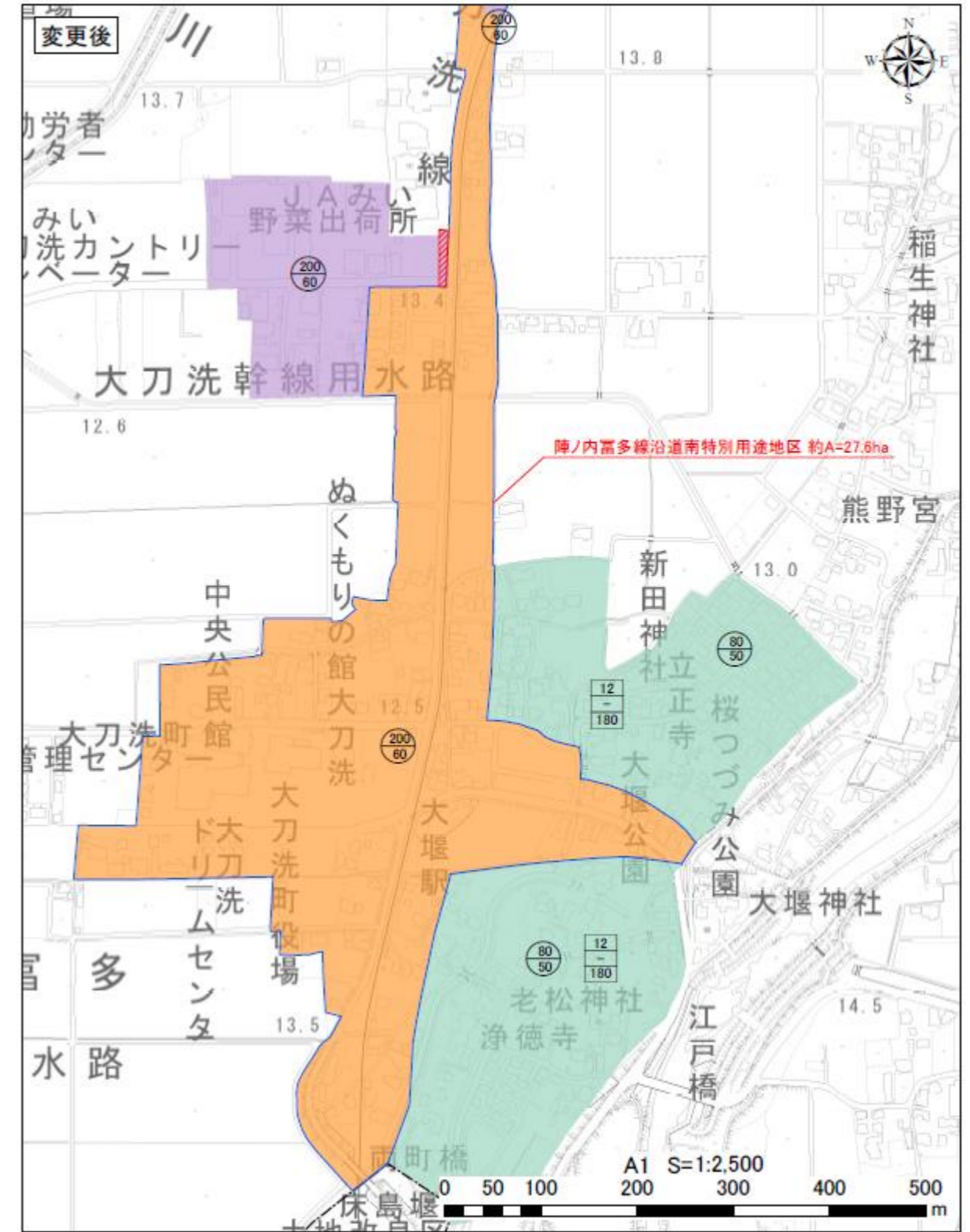
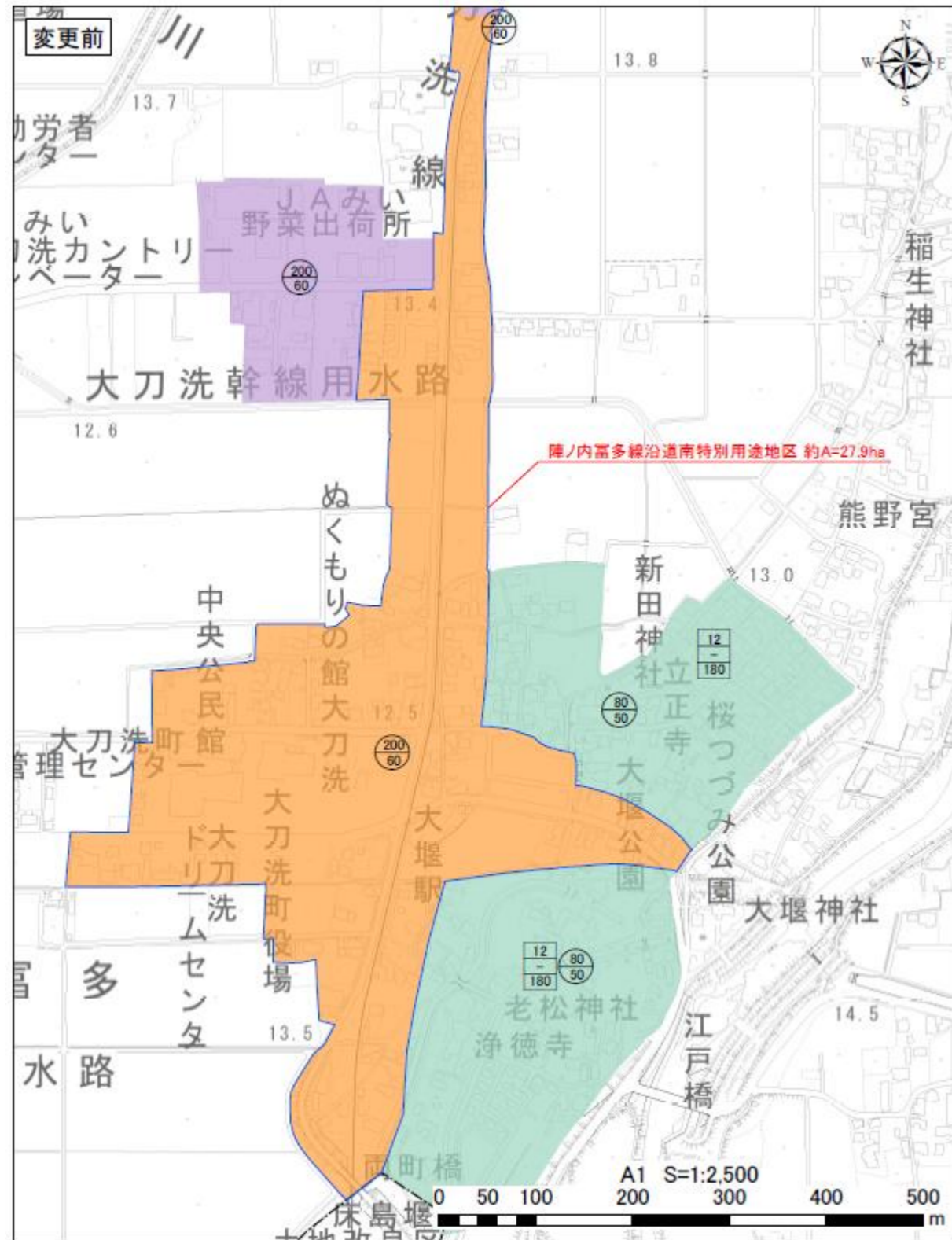


【新旧対照図（北野大刀洗都市計画 特別用途地区の変更）】（参考図書）



凡例			
	準防火地域(変更) 用途地域		準住居地域
	準防火地域		第二種低層住居専用地域
	都市計画区域		第一種住居地域
	近隣商業地域		準工業地域
	上段：容積率 下段：建蔽率		上段：建築物の高さの限度(m) 中段：外壁の後退距離の限度(m) 下段：建築物の敷地面積の最低限度(m ²)

【新旧対照図（北野大刀洗都市計画 特別用途地区の変更）】（参考図書）



凡例

	準防火地域(変更) 用途地域		準住居地域		上段: 容積率		上段: 建築物の高さの限度(m)
	準防火地域		第二種低層住居専用地域		下段: 建蔽率		中段: 外壁の後退距離の限度(m)
	都市計画区域		第一種住居地域				下段: 建築物の敷地面積の最低限度(m ²)
			準工業地域				