

「この地図は、国土地理院長の承認を得て、同院発行の電子地形図25000を複製したものである。（承認番号 令元情複、第537号）」

図 郭 数	2
防災重点ため池数	7



# 福岡県 ため池 位置図

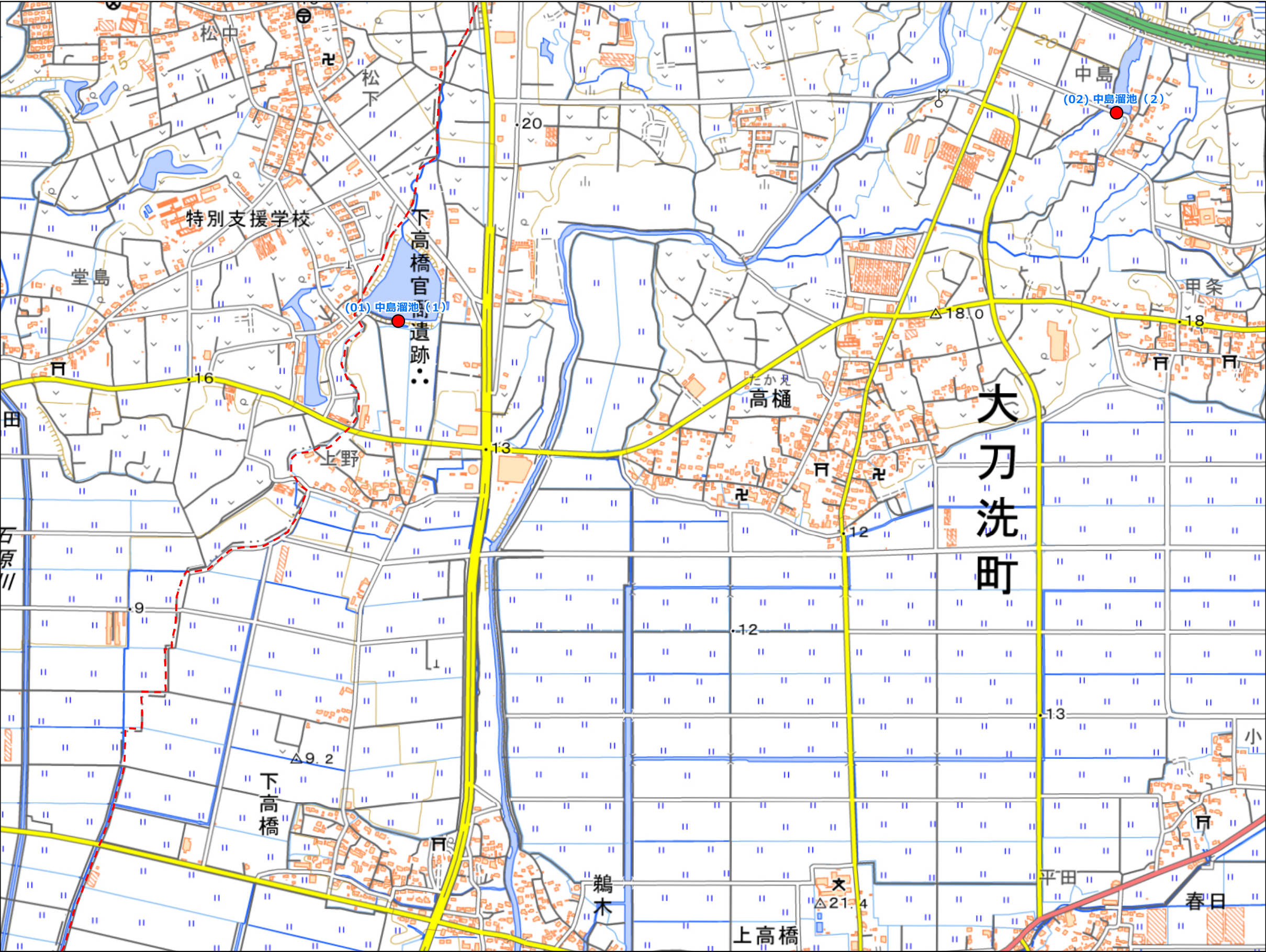
大刀洗町 B1  
1:10,000

N

● 防災重点ため池


--- 行政界

- No ため池名
- (01) 中島溜池 (1)
  - (02) 中島溜池 (2)



令和元年8月 水土里ネット福岡作成

「この地図は、国土地理院長の承認を得て、同院発行の電子地形図25000を複製したものである。(承認番号 令元情複、第537号)」



【連絡先】  
大刀洗町 産業課 TEL : 0942-77-6201



# 福岡県 ため池 位置図

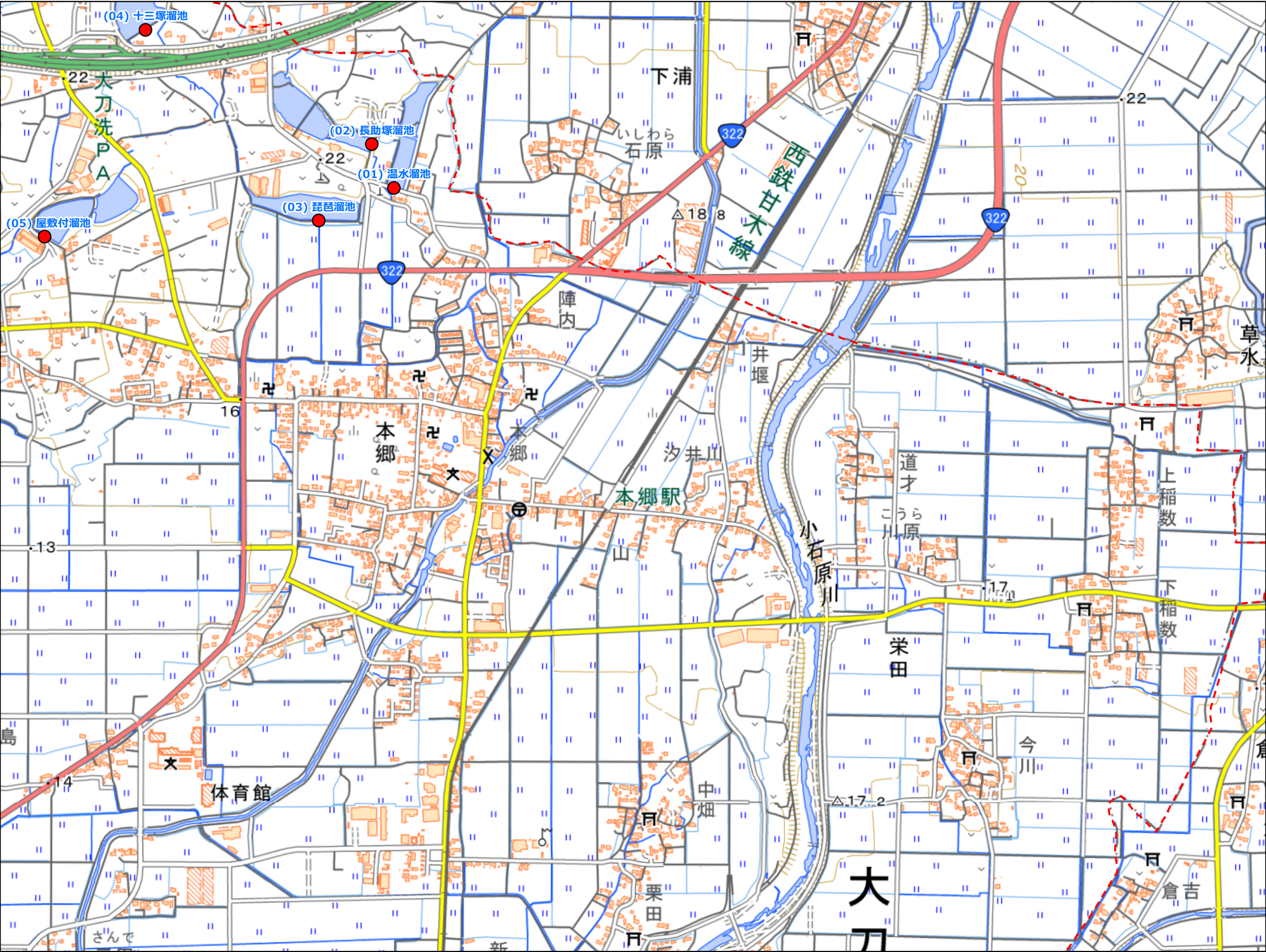
大刀洗町 B2  
1:10,000

N


防災重点ため池

行政界

- No ため池名
- (01) 温水溜池
  - (02) 長助塚溜池
  - (03) 琵琶溜池
  - (04) 十三塚溜池
  - (05) 屋敷付溜池



「この地図は、国土地理院長の承認を得て、同院発行の電子地形図25000を複製したものである。（承認番号 令元情複、第537号）」



【連絡先】  
大刀洗町 産業課 TEL : 0942-77-6201