












用途地図(1)

凡 例		備 考
種 別		
	都市計画区域	町全域
	用途地域	第二種低層住居専用地域
		第一種住居地域
		準住居地域
		近隣商業地域
		準工業地域
	上段：容積率 下段：建ぺい率	
	上段：建築物の高さの限度 (m) 中段：外壁の快退距離の限度 (m) 下段：建築物の敷地面積の最低限度 (m ²)	第二種低層住居 専用地域のみ
	準防火地域	
	特別用途地区	①西大刀洗草分線沿道南
		②西大刀洗草分線沿道北
		③陣ノ内富多線沿道北
		④陣ノ内富多線沿道南
		⑤大分自動車道沿道南
		⑥大分自動車道沿道北
	都市計画道路	●起点 → 終点

郡 市

